

Утверждена

(наименование документа об утверждении, включая наименования органов государственной власти или

органов местного самоуправления, принявших решение об утверждении схемы или

подписавших соглашение о перераспределении земельных участков)

от _____ № _____

Схема расположения земельного участка или земельных участков на кадастровом плане территории


Площадь земельного участка _____ 1 017 м²		
<small>(указывается проектная площадь образуемого земельного участка, вычисленная с использованием технологических и программных средств, в том числе размещенных на официальном сайте федерального органа исполнительной власти, уполномоченного Правительством Российской Федерации на осуществление государственного кадастрового учета, государственной регистрации прав, ведение Единого государственного реестра недвижимости и предоставление сведений, содержащихся в Едином государственном реестре недвижимости, в информационно-телекоммуникационной сети "Интернет" (далее - официальный сайт), с округлением до 1 квадратного метра. Указанное значение площади земельного участка может быть уточнено при проведении кадастровых работ не более чем на десять процентов)</small>		
Обозначение характерных точек границ	Координаты, МСК-66 зона 1, м	
	<small>(указываются в случае подготовки схемы расположения земельного участка с использованием технологических и программных средств, в том числе размещенных на официальном сайте. Значения координат, полученные с использованием указанных технологических и программных средств, указываются с округлением до 0,01 метра)</small>	
	Х	
	Y	
1	2	3
н1	371 026,65	1 540 767,85
н2	371 029,12	1 540 792,18
н3	370 978,52	1 540 792,16
н4	370 977,25	1 540 776,13
н1	371 026,65	1 540 767,85





МСК-66 зона 1


Масштаб 1:1 000


Условные обозначения:


- 


 - характеристическая точка границы земельного участка, сведения о которой отсутствуют в ЕГРН, местоположение которой определено при кадастровых работах (новая характеристическая точка)
- 


 - часть границы, местоположение которой определено при выполнении кадастровых работ
- 


 - обозначение кадастрового квартала
- 

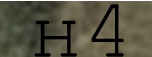
 - граница кадастрового квартала
- 


 - надписи кадастрового номера земельного участка
- 

 - Граница зоны с особыми условиями использования территории (ЗООИТ)
- 

 - Номер ЗООИТ
- 

 - Объекты капитального строительства согласно сведениям ЕГРН
- 

 - Объекты капитального строительства согласно сведениям ЕГРН
- 

 - Номер точки границы земельного участка, сведения о которой отсутствуют в ЕГРН, местоположение которой определено при кадастровых работах (новая характеристическая точка)
- 

 - Часть границы, сведения ЕГРН о которой позволяют однозначно определить ее положение на местности